



**КОМИТЕТ ИМУЩЕСТВЕННЫХ ОТНОШЕНИЙ  
АДМИНИСТРАЦИИ ПЕРМСКОГО МУНИЦИПАЛЬНОГО РАЙОНА**

**РЕШЕНИЕ**

о размещении объектов № 657

Пермский край  
Пермский район

02.09.2020

Комитет имущественных отношений администрации Пермского муниципального района разрешает Акционерному обществу «Газпром газораспределение Пермь» (ИНН 5902183841, ОГРН 1025900512670, почтовый адрес: 614000, г. Пермь, ул. Петропавловская, 43)

размещение объекта «газопровод давлением до 0,6 Мпа включительно, для размещения которого не требуется разрешения на строительство»

на землях государственная собственность на которые не разграничена

на срок 1 год с 02.09.2020 г. по 01.09.2021 г.

Местоположение: Пермский край, Пермский район, Лобановское с/п, с. Лобаново, ул. Центральная, к дому 116 «а»

Приложение: схема предполагаемых к использованию земель или части земельного участка.

Председатель комитета  
имущественных отношений администрации  
Пермского муниципального района

(подпись, печать)

Г.В. Мюресов



# Схема предполагаемых к использованию земель или части земельного участка

**Объект:** Газопровод давлением до 0,6 Мпа включительно, для размещения которого не требуется разрешения на строительство

**Местоположение:** расположенным рядом с домом, по адресу:

Пермский край, Пермский р-н, с/п Лобановское, с. Лобаново, ул. Центральная, к дому 116 "а"

**Площадь земель или части земельного участка, кв.м.:** 298

**Категория земель:** земли населенных пунктов

**Вид разрешенного использования:** -

Описание границ смежных землепользователей:

От точки н1 до точки н2 - земельный участок с кадастровым номером 59:32:0890001:7981





От точки н2 до точки н4 - земли общего пользования





От точки н4 до точки н6 - земельный участок с кадастровым номером 59:32:0890001:134

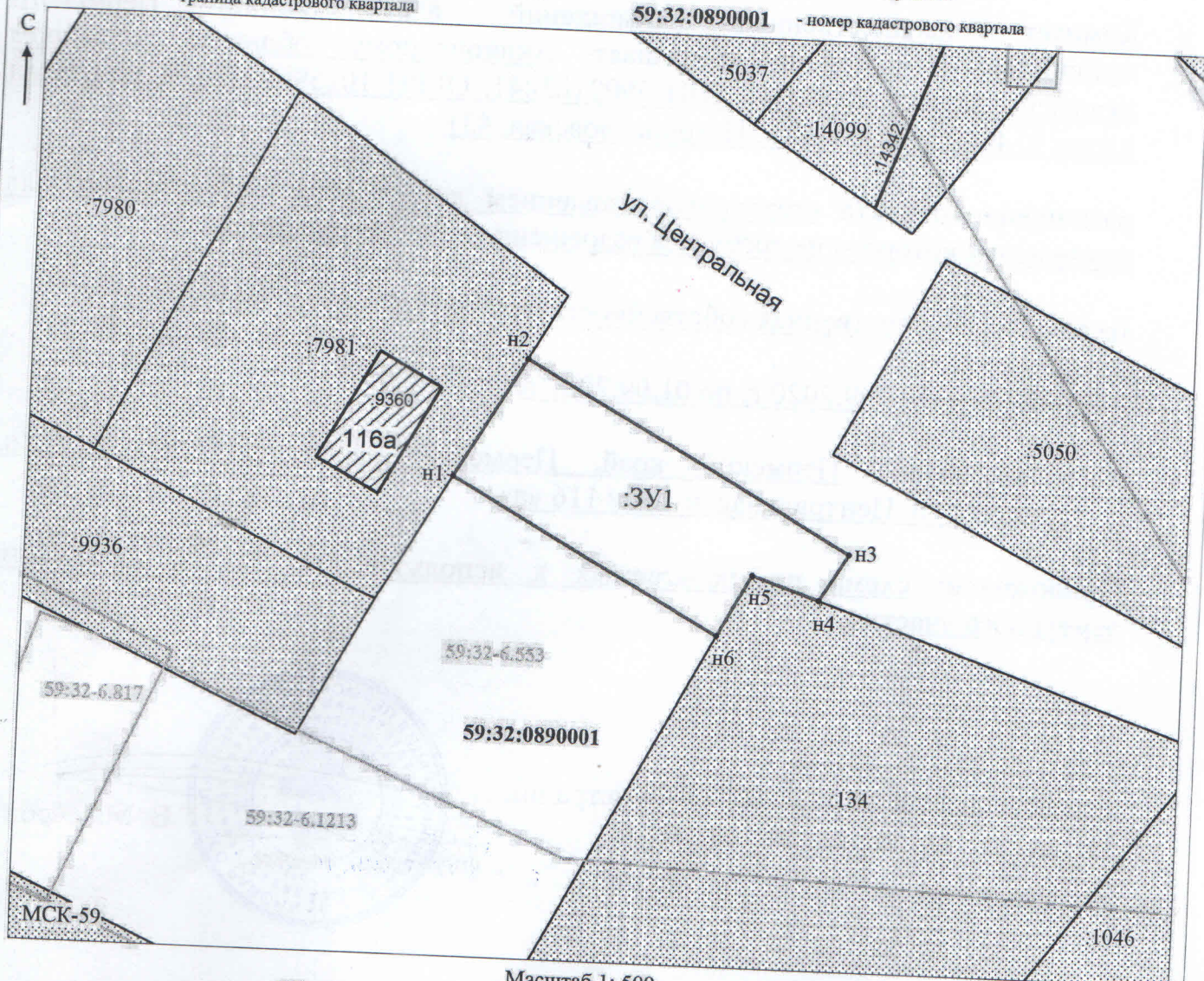
От точки н6 до точки н1 - земли общего пользования

Каталог координат, м


№ точки границы	X	Y
н1	500649.82	2235809.90
н2	500659.51	2235815.51
н3	500644.92	2235841.65
н4	500641.13	2235839.43
н5	500642.95	2235834.05
н6	500638.00	2235831.43

- Условные обозначения:**
-  - предполагаемый участок земель, на которых планируется размещение объекта
  -  - границы и номер земельного участка, сведения о которых внесены в ЕГРН
  -  - границы и номер объекта капитального строительства, сведения о которых внесены в ЕГРН
  -  - граница кадастрового квартала

-  - зоны с особыми условиями использования территории, сведения о которых внесены в ЕГРН
-  - обозначение запрашиваемого земельного участка
-  - характерная точка границ земель или части земельного участка
-  - номер кадастрового квартала



Масштаб 1: 500

Заявитель:  / Егошина И.В.  
 МП (подпись, расшифровка подписи)  
 (для юридических лиц и индивидуальных предпринимателей)